










Zeichenerklärung:




Planung


-  Baumaßnahme zweibahnig
-  Baumaßnahme einbahnig
-  Knotenpunkt planfrei
-  Knotenpunkt teilplanfrei
-  Knotenpunkt teilplangleich
-  Knotenpunkt plangleich / plangleich (Kreisverkehr)
-  Großbauwerk
-  Tunnel
-  Lärmschutz

Straßennetz

-  Bundesautobahn
-  Bundesstraße
-  Landesstraße
-  Kreisstraße
-  kommunale Straße
-  Rückbau

Verwaltung

-  Landesgrenze
-  Regierungsbezirksgrenze
-  Gemeindegrenze

	Straßenbauverwaltung Baden - Württemberg Regierungspräsidium Tübingen	Datum Nov. 2013	Name Schaal
	bearbeitet		

Nr.	Art der Änderung	Datum	Name

BVWP - ANMELDUNG

Straßenbauverwaltung Baden - Württemberg	Unterlage 3 Blatt-Nr. 1
Projektnummer: B30-G30-BW	Übersichtslageplan Maßstab: 1:25 000

B30 Hochdorf - Biberach/Jordanbad Bau-km 0+000 bis 5+200

Aufgestellt:
 Regierungspräsidium
 Abt. 4 Straßenwesen und Verkehr
 Ref. 44 Planung
 Tübingen, den 11.11.2013
 gez. Kunze

Freigegeben:
 Ministerium für Verkehr und Infrastruktur
 Abt. 2 Straßenverkehr
 Ref. 21
 Stuttgart, den 05.12.2013
 gez. Zweschper